

# RAZISKOVANJE DOMAČE POKRAJINE – Škofja Loka

Geografska učilnica v naravi



# Opis poti — 5 šolskih ur

- ZAČETEK: Osnovna šola Škofja Loka — Mesto
- 1. postanek: Sotočje
- 2. postanek: Hudičeva brv
- 3. postanek: pod Hribcem
- 4. postanek: Hribec (380 m)
- 5. postanek: Čistilna naprava na Suhi
- 6. postanek: kmetija Pr' Španu
- KONEC: Osnovna šola Škofja Loka — Mesto





# ZAČETEK

- Pot smo pričeli pri Osnovni šoli Škofja Loka – Mesto in krenili proti prvem postanku.




# Poljanščica




- Najprej smo prečkali reko Selščico, nato še reko Poljanščico.
- Ti dve reki se nato združita v Soro. Kraj imenujemo **sotočje dveh rek.**



# PRVI POSTANEK

- Prispeli smo do sotočja dveh rek.
- Vidimo, da so bregovi rek med seboj različni. Nekateri so pokriti z rastlinjem, drugi so kamniti. Prav tako je breg, iz katerega opazujemo, zravnani, nasprotna bregova pa sta strma  razgibanost površja







- Na prvem postanku opazujemo levi in desni breg reke in uporabljamo ta dva termina pri opisovanju le-teh.

## 2. POSTANEK

- Prispeli smo do Hudičeve brvi.
- Hudičeva brv je speljana čez reko Poljanščico.
- Tu najprej opazujemo brzice.



# BRZICE





# Umetno narejeno kopališče in brzice



- Nato si ogledamo umetno narejene brzice na reki Poljanščici.
- Tu se v poletnem času ljudje tudi kopajo, saj zaradi upočasnjenega toka reke nastane nekakšen bazen. Ta kraj imenujemo Škofjeloško kopališče.



- Opazimo tudi človekovo poseganje v naravo, in sicer onesnaževanje okolja.
- Na hribu opazimo listavce in iglavce, torej gre za mešani gozd.



Pod Hribcem

### 3. POSTANEK

- Pot nadaljujemo mimo Puštalskega gradu, v katerem je glasbena šola Škofja Loka.
- Prispemo do naslednje točke, in sicer do začetka poti na Hribec.
- Po poti nas spremljajo kapelice in smerokazi.

- Na poti opazimo številne vrtače.
- Ljudje jih uporabljajo za pašo ovac.






- Smerokaz in v ozadju kapelice, ki nas spremljajo celotno pot do vrha Hribca.



## 4. POSTANEK

- Na vrhu hriba se ustavimo pri karti, ki prikazuje razgled s te točke. Na njej so označene pomembne točke v Škofiji Loki.
- Prav tako si lahko ogledamo cerkev Sv. Križa, ki stoji na vrhu hriba.





# HRIBEC

N.V: 380 m

46°10' 1.99" N

14°18' 10.94" E

Občina Škofja Loka



Fotografija: Peter Janež 2007

**Hribec (380 m)**  
 Hribec (Pustal) was the site of a medieval castle. It was destroyed by the Turks in 1592. The castle was built on a hillside. The ruins of the castle are still visible. The church of St. Cross was built in the 18th century. The church is a simple building with a square tower. The church is one of the most important monuments in Hribec. The church is a simple building with a square tower. The church is one of the most important monuments in Hribec.

**Črna Pustala (380 m)**  
 Črna Pustala is a small village in the Municipality of Škofja Loka. It is located in the Poljanska dolina. The village is known for its traditional architecture. The village is a small village in the Municipality of Škofja Loka. It is located in the Poljanska dolina. The village is known for its traditional architecture. The village is a small village in the Municipality of Škofja Loka. It is located in the Poljanska dolina. The village is known for its traditional architecture.

**Hribec (380 m)**  
 Hribec (Pustal) was the site of a medieval castle. It was destroyed by the Turks in 1592. The castle was built on a hillside. The ruins of the castle are still visible. The church of St. Cross was built in the 18th century. The church is a simple building with a square tower. The church is one of the most important monuments in Hribec. The church is a simple building with a square tower. The church is one of the most important monuments in Hribec.

**Črna Pustala (380 m)**  
 Črna Pustala is a small village in the Municipality of Škofja Loka. It is located in the Poljanska dolina. The village is known for its traditional architecture. The village is a small village in the Municipality of Škofja Loka. It is located in the Poljanska dolina. The village is known for its traditional architecture. The village is a small village in the Municipality of Škofja Loka. It is located in the Poljanska dolina. The village is known for its traditional architecture.




- Črna Pustala / Črna Pustala**
- Zbir
  - 1 Zbir 120
  - 2 Mestni trg pri Marijini hiši - mestni trg / Old town
  - 3 Črtnova hiša / Črtnova House
  - 4 Križna hiša / Križna House
  - 5 Loka cerkev / Loka church
  - 6 Hribska hiša / Hribska House
  - 7 Črtnova hiša / Črtnova House
  - 8 Marijina hiša / Marijina House
  - 9 Pustalski grad / Pustal Castle
  - 10 Cerkev sv. Križa na Hribcu / Church of St. Cross on Hribec

QR koda - Škofja Loka stran / QR code - Škofja Loka stran

# Razgled s Hribca

- V daljavi vidimo Škofjeloški grad.
- Opazujemo tudi razgibanost Škofjeloške okolice. Vidimo dolino, ki je obdana s hribovji. Ti so poraščeni z mešanim gozdom. Dolina je poseljena.
- Višji hrib za gradom je Lubnik (levo), manjši pa Križna gora (desno).



Lubnik (1025 m)

Križna gora  
(681 m)

Naloga za učence: na karti  
označi Škofjeloški grad,  
Puštalsko igrišče, Puštalski grad.



- Razgled iz druge strani Hribca.
- Tu se opazi, kako daleč sega dolina. V daljavi vidimo tudi industrijo (Trata).



- Pogled na reko Soro, zdravstveni dom, industrijo in gore (Krvavec).

Zdravstveni dom




Krvavec (1853 m)



- Pomaknemo se malo nižje, da dobimo boljši pogled na okoliške gore in hribovja.

Krvavec (1853 m)





- Pot nadaljujemo mimo nove Poljanske obvoznice.
- Tu prečkamo reko Soro.

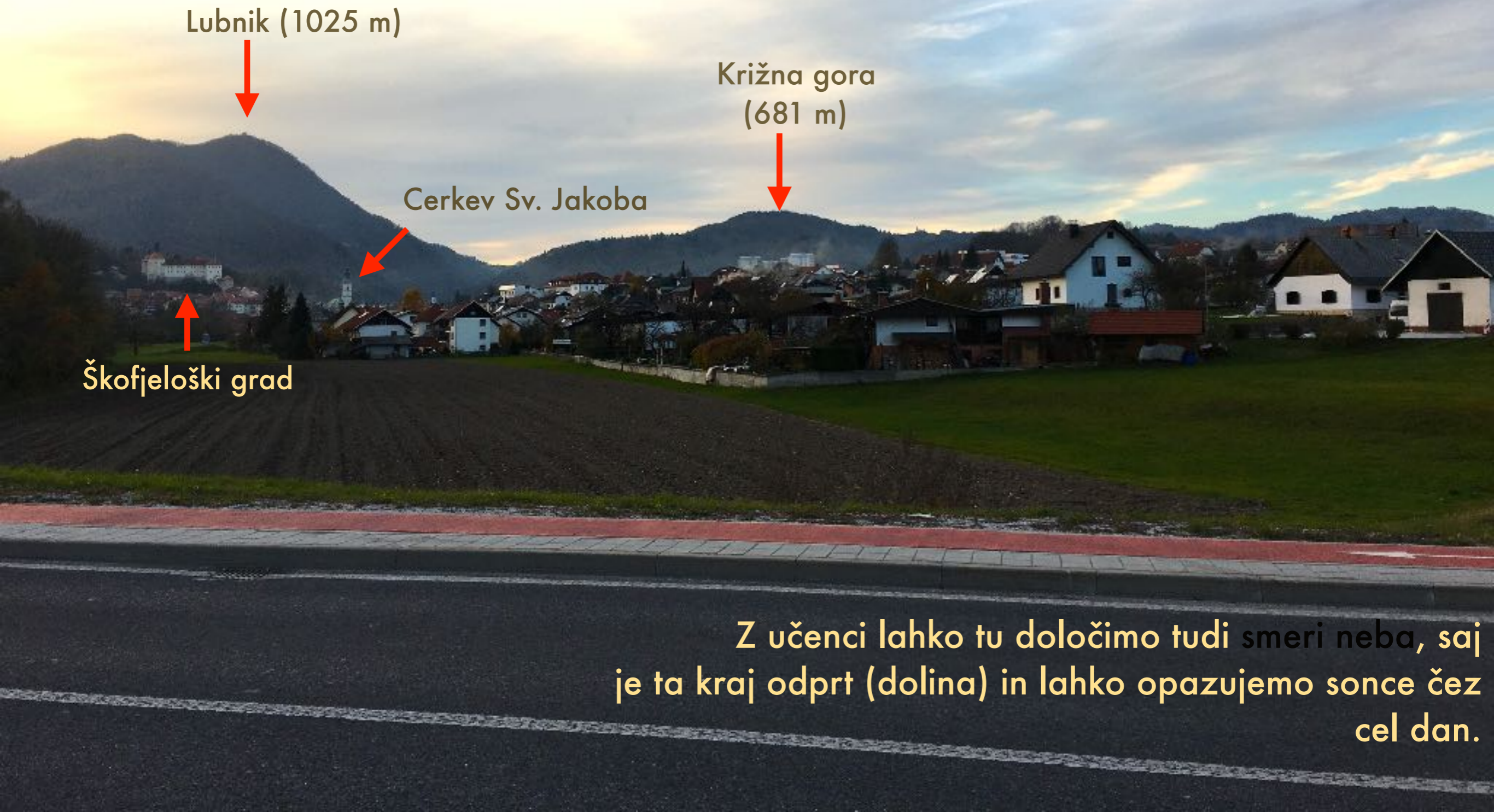


# 5. POSTANEK

- Prispemo do čistilne naprave in povemo nekaj o njenem delovanju ter kam se izteka prečiščena voda.



- Če pogledamo na drugo stran ceste, zopet vidimo v daljavi Škofjeloški grad, Lubnik, Križno goro ter cerkev Sv. Jakoba, ki je glavna v Šk. Loki.
- Opazimo tudi polja.



Z učenci lahko tu določimo tudi smeri neba, saj je ta kraj odprt (dolina) in lahko opazujemo sonce čez cel dan.



- Krenemo proti zadnjemu postanku.
- Prečkati moramo reko Sušico. Že samo ime nam pove, da se ta reka v sušnih obdobjih "osuši" oziroma presahne. Zopet lahko opazujemo levi in desni breg reke. Oba sta gosto poraščena z rastlinjem, predvsem grmičevjem.

## 6. POSTANEK

- Prispeli smo do našega zadnjega postanka, kmetije Pr' Španu.



- Tu se pogovorimo o turizmu in rabi tal.





- Raba tal — poljedeljstvo in travniki.
- V ozadju zopet vidimo smreke in kostanj ter bukev, torej listavce in iglavce, kar pomeni, da gre za mešani gozd.
- Pot nadaljujemo nazaj proti osnovni šoli.



# ZAKLJUČEK POTI

Prispeli smo na isto mesto, kot smo naše spoznavanje domače pokrajine tudi pričeli:  
pred Osnovno šolo Škofja Loka – Mesto.

